




**Муниципальное общеобразовательное учреждение
«Верхнемазинская средняя школа имени Д.В.Давыдова»**

РАСМОТРЕНА
на МО учителей естественно-
математического цикла
Протокол № 1
от «18» августа 2022 г
Руководитель:  Е.Е.Буйлина

СОГЛАСОВАНА
Зам.директора по УВР:
 Е.Е.Буйлина
«18» августа 2022

УТВЕРЖДЕНА
приказом № 60 от «18» августа 2022 г
Директор:  М.А.Агапова



РАБОЧАЯ ПРОГРАММА

По географии для 8 класса

уровень базовый

срок реализации 2022 – 2023 учебный год

Разработчик программы: учитель Волкова Г.Н.

Программа :

География. Рабочие программы. Предметная линия учебников «Полярная звезда». 5-9 классы. /Пособие для учителей Авторы: А.И. Алексеев, В.В. Николина, У.К. Липкина,. Москва Просвещение. 2019 год.

Учебник:

География. 8 класс.: учеб. для общеобразоват. учреждений / [А.И. Алексеев и др.]. М.: Просвещение, 2021. – (Полярная звезда)

Количество часов 66 (2 ч в неделю)

Планируемые результаты изучения предмета.

Личностные.

1. Российская гражданская идентичность (патриотизм, уважение к Отечеству, к прошлому и настоящему многонационального народа России, чувство ответственности и долга перед Родиной, идентификация себя в качестве гражданина России, субъективная значимость использования русского языка и языков народов России, осознание и ощущение личностной сопричастности судьбе российского народа). Осознание этнической принадлежности, знание истории, языка, культуры своего народа, своего края, основ культурного наследия народов России и человечества (идентичность человека с российской многонациональной культурой, сопричастность истории народов и государств, находившихся на территории современной России); интериоризация гуманистических, демократических и традиционных ценностей многонационального российского общества. Осознанное, уважительное и доброжелательное отношение к истории, культуре, религии, традициям, языкам, ценностям народов России и народов мира.
2. Готовность и способность обучающихся к саморазвитию и самообразованию на основе мотивации к обучению и познанию; готовность и способность к осознанному выбору и построению дальнейшей индивидуальной траектории образования на базе ориентировки в мире профессий и профессиональных предпочтений, с учетом устойчивых познавательных интересов.
3. Развитое моральное сознание и компетентность в решении моральных проблем на основе личного выбора, формирование нравственных чувств и нравственного поведения, осознанного и ответственного отношения к собственным поступкам (способность к нравственному самосовершенствованию; веротерпимость, уважительное отношение к религиозным чувствам, взглядам людей или их отсутствию; знание основных норм морали, нравственных, духовных идеалов, хранимых в культурных традициях народов России, готовность на их основе к сознательному самоограничению в поступках, поведении, расточительном потребительстве; сформированность представлений об основах светской этики, культуры традиционных религий, их роли в развитии культуры и истории России и человечества, в становлении гражданского общества и российской государственности; понимание значения нравственности, веры и религии в жизни человека, семьи и общества). Сформированность ответственного отношения к учению; уважительного отношения к труду, наличие опыта участия в социально значимом труде. Осознание значения семьи в жизни человека и общества, принятие ценности семейной жизни, уважительное и заботливое отношение к членам своей семьи.
4. Сформированность целостного мировоззрения, соответствующего современному уровню развития науки и общественной практики, учитывающего социальное, культурное, языковое, духовное многообразие современного мира.
5. Осознанное, уважительное и доброжелательное отношение к другому человеку, его мнению, мировоззрению, культуре, языку, вере, гражданской позиции. Готовность и способность вести диалог с другими людьми и достигать в нем взаимопонимания (идентификация себя как полноправного субъекта общения, готовность к конструированию образа партнера по диалогу, готовность к конструированию образа допустимых способов диалога, готовность к конструированию процесса диалога как конвенционирования интересов, процедур, готовность и способность к ведению переговоров).
6. Освоенность социальных норм, правил поведения, ролей и форм социальной жизни в группах и сообществах. Участие в школьном самоуправлении и общественной жизни в пределах возрастных компетенций с учетом региональных, этнокультурных, социальных и экономических особенностей (формирование готовности к участию в процессе

упорядочения социальных связей и отношений, в которые включены и которые формируют сами учащиеся; включенность в непосредственное гражданское участие, готовность участвовать в жизнедеятельности подросткового общественного объединения, продуктивно взаимодействующего с социальной средой и социальными институтами; идентификация себя в качестве субъекта социальных преобразований, освоение компетентностей в сфере организаторской деятельности; интериоризация ценностей созидательного отношения к окружающей действительности, ценностей социального творчества, ценности продуктивной организации совместной деятельности, самореализации в группе и организации, ценности «другого» как равноправного партнера, формирование компетенций анализа, проектирования, организации деятельности, рефлексии изменений, способов взаимовыгодного сотрудничества, способов реализации собственного лидерского потенциала).

7. Сформированность ценности здорового и безопасного образа жизни; интериоризация правил индивидуального и коллективного безопасного поведения в чрезвычайных ситуациях, угрожающих жизни и здоровью людей, правил поведения на транспорте и на дорогах.

8. Развитость эстетического сознания через освоение художественного наследия народов России и мира, творческой деятельности эстетического характера (способность понимать художественные произведения, отражающие разные этнокультурные традиции; сформированность основ художественной культуры обучающихся как части их общей духовной культуры, как особого способа познания жизни и средства организации общения; эстетическое, эмоционально-ценностное видение окружающего мира; способность к эмоционально-ценностному освоению мира, самовыражению и ориентации в художественном и нравственном пространстве культуры; уважение к истории культуры своего Отечества, выраженной в том числе в понимании красоты человека; потребность в общении с художественными произведениями, сформированность активного отношения к традициям художественной культуры как смысловой, эстетической и личностно-значимой ценности).

9. Сформированность основ экологической культуры, соответствующей современному уровню экологического мышления, наличие опыта экологически ориентированной рефлексивно-оценочной и практической деятельности в жизненных ситуациях (готовность к исследованию природы, к занятиям сельскохозяйственным трудом, к художественно-эстетическому отражению природы, к занятиям туризмом, в том числе экотуризмом, к осуществлению природоохранной деятельности).

Метапредметные.

Метапредметные результаты включают освоенные обучающимися межпредметные понятия и универсальные учебные действия (регулятивные, познавательные, коммуникативные). Условием формирования межпредметных понятий, таких, как система, факт, закономерность, феномен, анализ, синтез является овладение обучающимися основами читательской компетенции, приобретение навыков работы с информацией, участие в проектной деятельности. В основной школе на всех предметах будет продолжена работа по формированию и развитию основ читательской компетенции. При изучении учебных предметов обучающиеся совершенствуют приобретенные на первом уровне навыки работы с информацией и пополняют их. Они смогут работать с текстами, преобразовывать и интерпретировать содержащуюся в них информацию, в том числе: систематизировать, сопоставлять, анализировать, обобщать и интерпретировать информацию, содержащуюся в готовых информационных объектах; выделять главную и избыточную информацию, выполнять смысловое свертывание выделенных фактов, мыслей; представлять информацию в сжатой словесной форме (в виде плана или тезисов) и в наглядно-символической форме (в виде таблиц, графических схем и диаграмм, карт

понятий — концептуальных диаграмм, опорных конспектов); заполнять и дополнять таблицы, схемы, диаграммы, тексты.

В ходе изучения всех учебных предметов обучающиеся приобретут опыт проектной деятельности как особой формы учебной работы, способствующей воспитанию самостоятельности, инициативности, ответственности, повышению мотивации и эффективности учебной деятельности; в ходе реализации исходного замысла на практическом уровне овладеют умением выбирать адекватные стоящей задаче средства, принимать решения, в том числе и в ситуациях неопределенности. Они получают возможность развить способность к разработке нескольких вариантов решений, к поиску нестандартных решений, поиску и осуществлению наиболее приемлемого решения. Перечень ключевых межпредметных понятий определяется в ходе разработки основной образовательной программы основного общего образования образовательной организации в зависимости от материально-технического оснащения, кадрового потенциала, используемых методов работы и образовательных технологий.

В соответствии ФГОС ООО выделяются три группы универсальных учебных действий: регулятивные, познавательные, коммуникативные.

Регулятивные УУД

1. Умение самостоятельно определять цели обучения, ставить и формулировать новые задачи в учебе и познавательной деятельности, развивать мотивы и интересы своей познавательной деятельности. Обучающийся сможет: анализировать существующие и планировать будущие образовательные результаты; идентифицировать собственные проблемы и определять главную проблему; выдвигать версии решения проблемы, формулировать гипотезы, предвосхищать конечный результат; ставить цель деятельности на основе определенной проблемы и существующих возможностей; формулировать учебные задачи как шаги достижения поставленной цели деятельности; обосновывать целевые ориентиры и приоритеты ссылками на ценности, указывая и обосновывая логическую последовательность шагов.

2. Умение самостоятельно планировать пути достижения целей, в том числе альтернативные, осознанно выбирать наиболее эффективные способы решения учебных и познавательных задач. Обучающийся сможет: определять необходимые действия в соответствии с учебной и познавательной задачей и составлять алгоритм их выполнения; обосновывать и осуществлять выбор наиболее эффективных способов решения учебных и познавательных задач; определять/находить, в том числе из предложенных вариантов, условия для выполнения учебной и познавательной задачи; выстраивать жизненные планы на краткосрочное будущее (заявлять целевые ориентиры, ставить адекватные им задачи и предлагать действия, указывая и обосновывая логическую последовательность шагов); выбирать из предложенных вариантов и самостоятельно искать средства/ресурсы для решения задачи/достижения цели; составлять план решения проблемы (выполнения проекта, проведения исследования); определять потенциальные затруднения при решении учебной и познавательной задачи и находить средства для их устранения; описывать свой опыт, оформляя его для передачи другим людям в виде технологии решения практических задач определенного класса; планировать и корректировать свою индивидуальную образовательную траекторию.

3. Умение соотносить свои действия с планируемыми результатами, осуществлять контроль своей деятельности в процессе достижения результата, определять способы действий в рамках предложенных условий и требований, корректировать свои действия в соответствии с изменяющейся ситуацией. Обучающийся сможет: определять совместно с педагогом и сверстниками критерии планируемых результатов и критерии оценки своей учебной деятельности; систематизировать (в том числе выбирать приоритетные) критерии планируемых результатов и оценки своей деятельности; отбирать инструменты для оценивания своей деятельности, осуществлять самоконтроль своей деятельности в рамках

предложенных условий и требований; оценивать свою деятельность, аргументируя причины достижения или отсутствия планируемого результата; находить достаточные средства для выполнения учебных действий в изменяющейся ситуации и/или при отсутствии планируемого результата; работая по своему плану, вносить коррективы в текущую деятельность на основе анализа изменений ситуации для получения запланированных характеристик продукта/результата; устанавливать связь между полученными характеристиками продукта и характеристиками процесса деятельности и по завершении деятельности предлагать изменение характеристик процесса для получения улучшенных характеристик продукта; сверять свои действия с целью и, при необходимости, исправлять ошибки самостоятельно.

4. Умение оценивать правильность выполнения учебной задачи, собственные возможности ее решения. Обучающийся сможет: определять критерии правильности (корректности) выполнения учебной задачи; анализировать и обосновывать применение соответствующего инструментария для выполнения учебной задачи; свободно пользоваться выработанными критериями оценки и самооценки, исходя из цели и имеющихся средств, различая результат и способы действий; оценивать продукт своей деятельности по заданным и/или самостоятельно определенным критериям в соответствии с целью деятельности; обосновывать достижимость цели выбранным способом на основе оценки своих внутренних ресурсов и доступных внешних ресурсов; фиксировать и анализировать динамику собственных образовательных результатов.

5. Владение основами самоконтроля, самооценки, принятия решений и осуществления осознанного выбора в учебной и познавательной деятельности. Обучающийся сможет: наблюдать и анализировать собственную учебную и познавательную деятельность и деятельность других обучающихся в процессе взаимопроверки; соотносить реальные и планируемые результаты индивидуальной образовательной деятельности и делать выводы; принимать решение в учебной ситуации и нести за него ответственность; самостоятельно определять причины своего успеха или неуспеха и находить способы выхода из ситуации неуспеха; ретроспективно определять, какие действия по решению учебной задачи или параметры этих действий привели к получению имеющегося продукта учебной деятельности; демонстрировать приемы регуляции психофизиологических/эмоциональных состояний для достижения эффекта успокоения (устранения эмоциональной напряженности), эффекта восстановления (ослабления проявлений утомления), эффекта активизации (повышения психофизиологической реактивности).

Познавательные УУД

1. Умение определять понятия, создавать обобщения, устанавливать аналогии, классифицировать, самостоятельно выбирать основания и критерии для классификации, устанавливать причинно-следственные связи, строить логическое рассуждение, умозаключение (индуктивное, дедуктивное, по аналогии) и делать выводы. Обучающийся сможет: выстраивать логическую цепочку, состоящую из ключевого слова и соподчиненных ему слов; выделять общий признак двух или нескольких предметов или явлений и объяснять их сходство; объединять предметы и явления в группы по определенным признакам, сравнивать, классифицировать и обобщать факты и явления; выделять явление из общего ряда других явлений; определять обстоятельства, которые предшествовали возникновению связи между явлениями, из этих обстоятельств выделять определяющие, способные быть причиной данного явления, выявлять причины и следствия явлений; строить рассуждение от общих закономерностей к частным явлениям и от частных явлений к общим закономерностям; строить рассуждение на основе сравнения предметов и явлений, выделяя при этом общие признаки; излагать полученную информацию, интерпретируя ее в контексте решаемой задачи; самостоятельно указывать на информацию, нуждающуюся в проверке, предлагать и применять способ проверки достоверности информации; вербализовать эмоциональное впечатление, оказанное на

него источником; объяснять явления, процессы, связи и отношения, выявляемые в ходе познавательной и исследовательской деятельности (приводить объяснение с изменением формы представления; объяснять, детализируя или обобщая; объяснять с заданной точки зрения); выявлять и называть причины события, явления, в том числе возможные / наиболее вероятные причины, возможные последствия заданной причины, самостоятельно осуществляя причинно-следственный анализ; делать вывод на основе критического анализа разных точек зрения, подтверждать вывод собственной аргументацией или самостоятельно полученными данными.

2. Умение создавать, применять и преобразовывать знаки и символы, модели и схемы для решения учебных и познавательных задач. Обучающийся сможет: обозначать символом и знаком предмет и/или явление; определять логические связи между предметами и/или явлениями, обозначать данные логические связи с помощью знаков в схеме; создавать абстрактный или реальный образ предмета и/или явления; строить модель/схему на основе условий задачи и/или способа ее решения; создавать вербальные, вещественные и информационные модели с выделением существенных характеристик объекта для определения способа решения задачи в соответствии с ситуацией; преобразовывать модели с целью выявления общих законов, определяющих данную предметную область; переводить сложную по составу (многоаспектную) информацию из графического или формализованного (символьного) представления в текстовое, и наоборот; строить схему, алгоритм действия, исправлять или восстанавливать неизвестный ранее алгоритм на основе имеющегося знания об объекте, к которому применяется алгоритм; строить доказательство: прямое, косвенное, от противного; анализировать/рефлексировать опыт разработки и реализации учебного проекта, исследования (теоретического, эмпирического) на основе предложенной проблемной ситуации, поставленной цели и/или заданных критериев оценки продукта/результата.

3. Смысловое чтение. Обучающийся сможет: находить в тексте требуемую информацию (в соответствии с целями своей деятельности); ориентироваться в содержании текста, понимать целостный смысл текста, структурировать текст; устанавливать взаимосвязь описанных в тексте событий, явлений, процессов; резюмировать главную идею текста; преобразовывать текст, «переводя» его в другую модальность, интерпретировать текст (художественный и нехудожественный – учебный, научно-популярный, информационный, текст non-fiction); критически оценивать содержание и форму текста.

4. Формирование и развитие экологического мышления, умение применять его в познавательной, коммуникативной, социальной практике и профессиональной ориентации. Обучающийся сможет: определять свое отношение к природной среде; анализировать влияние экологических факторов на среду обитания живых организмов; проводить причинный и вероятностный анализ экологических ситуаций; прогнозировать изменения ситуации при смене действия одного фактора на действие другого фактора; распространять экологические знания и участвовать в практических делах по защите окружающей среды; выражать свое отношение к природе через рисунки, модели, проектные работы.

5. Развитие мотивации к овладению культурой активного использования словарей и других поисковых систем. Обучающийся сможет: определять необходимые ключевые поисковые слова и запросы; осуществлять взаимодействие с электронными поисковыми системами, словарями; формировать множественную выборку из поисковых источников для объективизации результатов поиска; соотносить полученные результаты поиска со своей деятельностью.

Коммуникативные УУД

1. Умение организовывать учебное сотрудничество и совместную деятельность с учителем и сверстниками; работать индивидуально и в группе: находить общее решение и разрешать конфликты на основе согласования позиций и учета интересов; формулировать,

аргументировать и отстаивать свое мнение. Обучающийся сможет: определять возможные роли в совместной деятельности; играть определенную роль в совместной деятельности; принимать позицию собеседника, понимая позицию другого, различать в его речи: мнение (точку зрения), доказательство (аргументы), факты; гипотезы, аксиомы, теории; определять свои действия и действия партнера, которые способствовали или препятствовали продуктивной коммуникации; строить позитивные отношения в процессе учебной и познавательной деятельности; корректно и аргументированно отстаивать свою точку зрения, в дискуссии уметь выдвигать контраргументы, перефразировать свою мысль (владение механизмом эквивалентных замен); критически относиться к собственному мнению, с достоинством признавать ошибочность своего мнения (если оно таково) и корректировать его; предлагать альтернативное решение в конфликтной ситуации; выделять общую точку зрения в дискуссии; договариваться о правилах и вопросах для обсуждения в соответствии с поставленной перед группой задачей; организовывать учебное взаимодействие в группе (определять общие цели, распределять роли, договариваться друг с другом и т. д.); устранять в рамках диалога разрывы в коммуникации, обусловленные непониманием/неприятием со стороны собеседника задачи, формы или содержания диалога.

2. Умение осознанно использовать речевые средства в соответствии с задачей коммуникации для выражения своих чувств, мыслей и потребностей для планирования и регуляции своей деятельности; владение устной и письменной речью, монологической контекстной речью. Обучающийся сможет: определять задачу коммуникации и в соответствии с ней отбирать речевые средства; отбирать и использовать речевые средства в процессе коммуникации с другими людьми (диалог в паре, в малой группе и т. д.); представлять в устной или письменной форме развернутый план собственной деятельности; соблюдать нормы публичной речи, регламент в монологе и дискуссии в соответствии с коммуникативной задачей; высказывать и обосновывать мнение (суждение) и запрашивать мнение партнера в рамках диалога; принимать решение в ходе диалога и согласовывать его с собеседником; создавать письменные «клишированные» и оригинальные тексты с использованием необходимых речевых средств; использовать вербальные средства (средства логической связи) для выделения смысловых блоков своего выступления; использовать невербальные средства или наглядные материалы, подготовленные/отобранные под руководством учителя; делать оценочный вывод о достижении цели коммуникации непосредственно после завершения коммуникативного контакта и обосновывать его.

3. Формирование и развитие компетентности в области использования информационнокоммуникационных технологий (далее – ИКТ). Обучающийся сможет: целенаправленно искать и использовать информационные ресурсы, необходимые для решения учебных и практических задач с помощью средств ИКТ; выбирать, строить и использовать адекватную информационную модель для передачи своих мыслей средствами естественных и формальных языков в соответствии с условиями коммуникации; выделять информационный аспект задачи, оперировать данными, использовать модель решения задачи; использовать компьютерные технологии (включая выбор адекватных задаче инструментальных программно-аппаратных средств и сервисов) для решения информационных и коммуникационных учебных задач, в том числе: вычисление, написание писем, сочинений, докладов, рефератов, создание презентаций и др.; использовать информацию с учетом этических и правовых норм; создавать информационные ресурсы разного типа и для разных аудиторий, соблюдать информационную гигиену и правила информационной безопасности.

Предметные.

В результате освоения программы обучающиеся 8 класса научатся:

- выбирать источники географической информации (картографические, статистические, текстовые, видео- и фотоизображения, компьютерные базы данных), адекватные решаемым задачам;
- ориентироваться в источниках географической информации (картографические, статистические, текстовые, видео- и фотоизображения, компьютерные базы данных): находить и извлекать необходимую информацию; определять и сравнивать качественные и количественные показатели, характеризующие географические объекты, процессы и явления, их положение в пространстве по географическим картам разного содержания и другим источникам; выявлять недостающую, взаимодополняющую и/или противоречивую географическую информацию, представленную в одном или нескольких источниках;
- представлять в различных формах (в виде карты, таблицы, графика, географического описания) географическую информацию, необходимую для решения учебных и практико-ориентированных задач;
- использовать различные источники географической информации (картографические, статистические, текстовые, видео- и фотоизображения, компьютерные базы данных) для решения различных учебных и практико-ориентированных задач: выявление географических зависимостей и закономерностей на основе результатов наблюдений, на основе анализа, обобщения и интерпретации географической информации объяснение географических явлений и процессов (их свойств, условий протекания и географических различий); расчет количественных показателей, характеризующих географические объекты, явления и процессы; составление простейших географических прогнозов; принятие решений, основанных на сопоставлении, сравнении и/или оценке географической информации;
- различать изученные географические объекты, процессы и явления, сравнивать географические объекты, процессы и явления на основе известных характерных свойств и проводить их простейшую классификацию;
- использовать знания о географических законах и закономерностях, о взаимосвязях между изученными географическими объектами, процессами и явлениями для объяснения их свойств, условий протекания и различий;
- оценивать характер взаимодействия деятельности человека и компонентов природы в разных географических условиях с точки зрения концепции устойчивого развития;
- описывать по карте положение и взаиморасположение географических объектов;
- устанавливать черты сходства и различия особенностей природы и населения, материальной и духовной культуры регионов и отдельных стран; адаптации человека к разным природным условиям;
- приводить примеры взаимодействия природы и общества в пределах отдельных территорий;
- различать принципы выделения и устанавливать соотношения между государственной территорией и исключительной экономической зоной России;
- оценивать воздействие географического положения России и ее отдельных частей на особенности природы, жизнь и хозяйственную деятельность населения;
- использовать знания о мировом, зональном, летнем и зимнем времени для решения практико-ориентированных задач по определению различий в пояском времени территорий в контексте реальной жизни;
- различать географические процессы и явления, определяющие особенности природы России и ее отдельных регионов;
- оценивать особенности взаимодействия природы и общества в пределах отдельных территорий России;
- объяснять особенности компонентов природы отдельных частей страны;
- оценивать природные условия и обеспеченность природными ресурсами отдельных территорий России;

- использовать знания об особенностях компонентов природы России и ее отдельных территорий, об особенностях взаимодействия природы и общества в пределах отдельных территорий России для решения практико-ориентированных задач в контексте реальной жизни;
- различать (распознавать, приводить примеры) демографические процессы и явления, характеризующие динамику численности населения России и отдельных регионов; факторы, определяющие динамику населения России, половозрастную структуру, особенности размещения населения по территории страны, географические различия в уровне занятости, качестве и уровне жизни населения;
- использовать знания о естественном и механическом движении населения, половозрастной структуре, трудовых ресурсах, городском и сельском населении, этническом и религиозном составе населения России для решения практико-ориентированных задач в контексте реальной жизни;
- находить и распознавать ответы на вопросы, возникающие в ситуациях повседневного характера, узнавать в них проявление тех или иных демографических и социальных процессов или закономерностей;
- различать (распознавать) показатели, характеризующие отраслевую; функциональную и территориальную структуру хозяйства России;
- объяснять и сравнивать особенности природы, населения и хозяйства отдельных регионов России;
- сравнивать особенности природы, населения и хозяйства отдельных регионов России;
- сравнивать показатели воспроизводства населения, средней продолжительности жизни, качества населения России с мировыми показателями и показателями других стран;
- описывать погоду своей местности;
- объяснять расовые отличия разных народов мира;
- давать характеристику рельефа своей местности;
- уметь выделять в записках путешественников географические особенности территории;
- создавать простейшие географические карты различного содержания;
- ориентироваться на местности: в мегаполисе и в природе;
- использовать знания о географических явлениях в повседневной жизни для сохранения здоровья и соблюдения норм экологического поведения в быту и окружающей среде;
- приводить примеры, показывающие роль географической науки в решении социально-экономических и геоэкологических проблем человечества; примеры практического использования географических знаний в различных областях деятельности;
- воспринимать и критически оценивать информацию географического содержания в научно-популярной литературе и средствах массовой информации;
- составлять описание природного комплекса; выдвигать гипотезы о связях и закономерностях событий, процессов, объектов, происходящих в географической оболочке;
- оценивать положительные и негативные последствия глобальных изменений климата для отдельных регионов и стран;
- объяснять закономерности размещения населения и хозяйства отдельных территорий в связи с природными и социально-экономическими факторами;
- оценивать возможные в будущем изменения географического положения России, обусловленные мировыми геодемографическими, геополитическими и геоэкономическими изменениями, а также развитием глобальной коммуникационной системы;
- давать оценку и приводить примеры изменения значения границ во времени, оценивать границы с точки зрения их доступности;
- делать прогнозы трансформации географических систем и комплексов в результате изменения их компонентов;
- давать характеристику климата своей области;

- показывать на карте артезианские бассейны и области распространения многолетней мерзлоты;
- выдвигать и обосновывать на основе статистических данных гипотезы об изменении численности населения России, его половозрастной структуры, развитии человеческого капитала;
- оценивать ситуацию на рынке труда и ее динамику;
- объяснять различия в обеспеченности трудовыми ресурсами отдельных регионов России
- выдвигать и обосновывать на основе анализа комплекса источников информации гипотезы об изменении отраслевой и территориальной структуры хозяйства страны;
- выбирать критерии для сравнения, сопоставления, места страны в мировой экономике;
- объяснять возможности России в решении современных глобальных проблем человечества;
- оценивать социально-экономическое положение и перспективы развития России.

Содержание курса

Тема 1. Географическое пространство России (10 ч.).

Россия на карте мира. Уникальность географического положения России. Площадь территории России. Крайние точки. Место России среди других государств мира. Государственная граница России. Россия на карте часовых поясов. Часовые пояса. Местное время. Поясное время. Понятие о часовых поясах и часовых зонах. Линия перемены дат. Формирование территории России. Заселение территории России. Вклад исследователей, путешественников в освоение территории России. Русские первопроходцы: Ермак, И. Москвитин, С. Дежнев, В. Беринг, В. Поярков, Е. Хабаров, С. Крашенинников. Районирование. Географический район. Природные и экономические районы. Административно-территориальное деление России.

Работа с контурной картой:

Обозначение на контурной карте государственной границы России; государств, с которыми граничит Россия (с указанием их столиц).

Обозначение на контурной карте субъектов РФ с административными центрами.

Практическая работа 1 «Сравнительная характеристика географического положения России с другими странами мира (Канада, США, Китай)».

Практическая работа 2 «Определение разницы во времени на карте часовых поясов».

Практическая работа 3 – учимся с «Полярной звездой» - устанавливаем межпредметные связи: география – история – обществознание».

Тема 2. Население России (14 ч.).

Численность населения России. Воспроизводство населения. Демографический кризис. Демографические потери. Демографические проблемы и их решение. Естественный прирост. Отрицательный естественный прирост — проблема для России. Традиционный и современный типы воспроизводства. Миграции населения. Мигранты. Этические нормы в отношении мигрантов. «Демографический портрет» населения России. Демографическая ситуация.

Половозрастная структура населения России. Рынок труда. Трудоспособный возраст. Трудовые ресурсы. Экономически активное население. Безработные. Трудовые ресурсы родного края. Рынок труда родного края. Этнос. Этническая территория. Этническая структура регионов России. Россия — многонациональное государство. Национальный состав. Языковая семья. Языковая группа. Значение русского языка для народов России. Религии России. Размещение населения. Зона очагового заселения. Зона сплошного заселения. Главная полоса расселения. Плотность населения России. Роль крупных городов в размещении населения.

Расселение и урбанизация. Типы поселений. Городской и сельский образ жизни. Влияние урбанизации на окружающую среду. Города и сельские поселения. Типы городов. Сельская местность. Функции сельской местности.

Практическая работа 4 «Анализ графика рождаемости и смертности России».

Практическая работа 5 – учимся с «Полярной звездой» - сравниваем половозрастные пирамиды регионов России.

Практическая работа 6 – учимся с «Полярной звездой» - создание электронной презентации».

Практическая работа 7 – учимся с «Полярной звездой» - готовимся к дискуссии на тему «Рост Москвы – это хорошо или плохо?»

Тема 3. Природа России (27 ч.).

История развития земной коры. Геологическое летоисчисление. Геохронологическая шкала. Эра. Эпоха складчатости. Геологическая карта. Особенности рельефа России. Тектонические структуры. Платформы и геосинклинали. Связь рельефа с тектоническим строением территории. Скульптура поверхности. Влияние внешних сил на рельеф России. Выветривание. Эрозия. Оледенение. Многолетняя мерзлота. Влияние человеческой деятельности на рельеф и ее последствия.

Полезные ископаемые России. Рудные и нерудные полезные ископаемые. Основные месторождения полезных ископаемых. Рациональное использование полезных ископаемых. Стихийные явления на территории России: землетрясения, извержения вулканов, снежные лавины, сели, оползни, просадки грунта.

Климат России. Понятие «солнечная радиация». Прямая и рассеянная радиация. Суммарная радиация. Радиационный баланс. Поступление солнечной радиации на поверхность Земли. Изменение солнечной радиации по сезонам года. Атмосферная циркуляция. Воздушные массы над территорией России. Западный перенос воздушных масс. Влияние соседних территорий на климат России. Атмосферный фронт. Теплый и холодный атмосферные фронты. Циклон и антициклон. Влияние на климат России ее географического положения. Климатические особенности зимнего и летнего сезонов года. Синоптическая карта. Климатические пояса и типы климата России. Климатические особенности России. Климат своего региона. Влияние климатических условий на здоровье и жизнь человека. Климат и хозяйственная деятельность людей. Влияние климата на сельское хозяйство. Агроклиматические ресурсы. Коэффициент увлажнения. Учет климатических условий в жилищном строительстве.

Россия — морская держава. Особенности Российских морей. Принадлежность морей к бассейнам океанов — Атлантического, Тихого и Северного Ледовитого. Ресурсы морей и их использование человеком. Рекреационное значение морей. Экологические проблемы морей.

Реки России. Режим рек России. Типы питания рек. Водоносность реки. Расход

воды. Годовой сток. Падение реки. Уклон реки. Особенности российских рек. Крупнейшие реки России. Использование рек в хозяйственной деятельности. Охрана речных вод. Водоемы Московской области. Озера России. Распространение озер. Крупнейшие озера. Типы озер России. Болота. Распространение болот. Верховые и низинные болота. Значение болот. Подземные воды. Артезианский бассейн. Водные ресурсы родного края. Ледники. Значение ледников. Охрана водных ресурсов России
Причины, по которым люди издревле селились на берегах рек и морей. Значение рек в жизни общества. Единая глубоководная система европейской части России. Морские пути России. Морские порты.

Почва — особое природное тело. Отличие почвы от горной породы. Строение почвы. Механический состав и структура почвы. Почвообразующие факторы. Типы почв. Зональность почв. Земельные и почвенные ресурсы. Рациональное использование почв. Защита почвы от эрозии. Почвы Московской области.

Растительный и животный мир: особенности растительного и животного мира России. Экологическая ситуация в России. Экологическая безопасность России. Природно-территориальные комплексы России и факторы их формирования.

Работа с контурной картой:

Обозначение на контурной карте основных форм рельефа и месторождений полезных ископаемых.

Обозначение на контурной карте морей, омывающих берега России.

Обозначение на контурной карте крупных рек и озер России.

Практическая работа 8 «Описание рельефа территории по карте».

Практическая работа 9 – учимся с «Полярной звездой» - систематизируем информацию о полезных ископаемых.

Практическая работа 10 – учимся с «Полярной звездой» - оцениваем климатические условия России на основе различных источников информации.

Практическая работа 11 «Описание одного из Российских морей по типовому плану».

Практическая работа 12 «Описание Российских рек с использованием тематических карт, выявление возможностей хозяйственного использования».

Практическая работа 13 – учимся с «Полярной звездой» - изучаем опасные гидрологические природные явления.

Практическая работа 14 – учимся с «Полярной звездой» - анализируем проблему «Как обеспечить экологическую безопасность России».

Творческое задание: Разработка маршрута речной «кругосветки» по водным путям России.

Тема 4. Природно-хозяйственные зоны и районы (14 ч.).

Зональность в природе и жизни людей. Понятия «природная зона» и «природно-

хозяйственная зона». Занятия людей в различных природных зонах. Зональная специализация сельского хозяйства.

Северные безлесные зоны. Зоны арктических пустынь, тундры и лесотундры. Особенности географического положения. Климат. Растительный и животный мир. Занятия населения.

Лесные зоны. Зоны тайги, смешанных и широколиственных лесов. Россия — лесная держава. Особенности таежной зоны. Занятия населения. Особенности зоны смешанных и широколиственных лесов. Охрана лесных ресурсов России.

Степи и лесостепи. Особенности лесостепной и степной зон. Степи и лесостепи — главный сельскохозяйственный район страны.

Южные безлесные зоны. Зона полупустынь и пустынь. Особенности зоны полупустынь и пустынь. Занятия жителей полупустынь. Оазис.

Субтропики. Особенности климата. Высотная поясность. Растительный и животный мир. Степень освоенности зоны. Горный каркас России – Урал и горы Южной Сибири.

Особенности жизни и хозяйства в горах. Районы многолетней мерзлоты – Восточная и Северо-Восточная Сибирь. Экзотика России – Северный Кавказ, Крым и Дальний Восток

Работа с контурной картой:

Обозначение на контурной карте природных зон России.

Практическая работа 15 – учимся с «Полярной звездой» - изучаем проблему «Есть ли страны холоднее, чем Россия?».

Практическая работа 16 – учимся с «Полярной звездой» - «Природные зоны для жизни и деятельности людей (сравниваем, моделируем, выбираем)».

Практическая работа 11: «Описание природно-хозяйственной зоны Ульяновской области».

Тема 5. Родной край (1 ч.).

Особенности географического положения Ульяновской области; соседние субъекты. Природные условия и природные ресурсы, их хозяйственное использование. Особо охраняемые природные и культурные объекты. Проблемы региона.

Практическая работа 17 – учимся с «Полярной звездой» - изучаем свой край подготовка рефератов и проектов.

Календарно-тематическое планирование

№	Тема урока	Кол-во
----------	-------------------	---------------

		часов
	Тема 1. Географическое пространство России.	10
1.	Мы и наша страна на карте мира. Повторение темы «Европа».	1
2.	Наши границы и наши соседи. Повторение темы «Азия».	1
3.	<i>Практическая работа 1 «Сравнительная характеристика географического положения России и Канады».</i> Повторение темы «Традиции и обычаи народов мира».	1
4.	Наша страна на карте часовых поясов. Повторение темы «Глобальные проблемы человечества».	1
5.	<i>Практическая работа 2 «Определение разницы во времени на карте часовых поясов».</i>	1
6.	Формирование территории России	1
7.	Районирование России.	1
8.	<i>Практическая работа 3 – учимся с «Полярной звездой» - устанавливаем межпредметные связи: география – история – обществознание</i>	1
9.	Наше национальное богатство и наследие.	1
10.	Обобщающий урок по теме «Географическое пространство России».	1
	Тема 2. Население России.	14
11.	Численность населения.	1
12.	Воспроизводство населения.	1
13.	<i>Практическая работа 4 «Анализ графика рождаемости и смертности России».</i>	1
14.	Наш «демографический портрет».	1
15.	<i>Практическая работа 5 – учимся с «Полярной звездой» - сравниваем половозрастные пирамиды регионов России.</i>	1
16.	Мозаика народов.	1
17.	Размещение населения.	1
18.	Города и сельские поселения. Урбанизация.	1
19.	<i>Практическая работа 6 – учимся с «Полярной звездой» - создание электронной презентации».</i>	1
20.	Миграции населения.	1
21.	<i>Практическая работа 7 – учимся с «Полярной звездой» - готовимся к дискуссии на тему «Рост Москвы – это хорошо или плохо?»</i>	1
22.	Россияне на рынке труда.	1
23.	Население Ульяновской области.	1
24.	Обобщение по теме «Население России».	1
	Тема 3. Природа России.	27
25.	История развития земной коры.	1
26.	Рельеф: тектоническая основа.	1
27.	<i>Практическая работа 8 «Описание рельефа территории по карте».</i>	1
28.	Рельеф: скульптура поверхности.	1
29.	Учимся с «Полярной звездой» - строим профиль.	1
30.	Ресурсы земной коры.	1
31.	<i>Практическая работа 9 – учимся с «Полярной звездой» - систематизируем информацию о полезных ископаемых.</i>	1
32.	Солнечная радиация.	1
33.	Атмосферная циркуляция.	1
34.	Зима и лето в нашей стране.	1
35.	<i>Практическая работа 10 – учимся с «Полярной звездой» - оцениваем климатические условия России на основе различных источников</i>	1

	<i>информации.</i>	
36.	Как мы живем и работаем в нашем климате.	1
37.	Климат Ульяновской области.	1
38.	Наши моря. <i>Практическая работа 11 «Описание одного из Российских морей по типовому плану».</i>	1
39.	Наши реки.	1
40.	<i>Практическая работа 12 «Описание Российских рек с использованием тематических карт, выявление возможностей хозяйственного использования».</i>	1
41.	Где спрятана вода.	1
42.	Водные дороги и перекрестки.	1
43.	Водоемы Ульяновской области и их хозяйственное использование.	1
44.	<i>Практическая работа 13 – учимся с «Полярной звездой» - изучаем опасные гидрологические природные явления.</i>	1
45.	Почва – особое природное тело.	1
46.	Растительный и животный мир.	1
47.	Экологическая ситуация в России.	1
48.	Экологическая безопасность России.	1
49.	<i>Практическая работа 14 – учимся с «Полярной звездой» - анализируем проблему «Как обеспечить экологическую безопасность России».</i>	1
50.	Природно-территориальные комплексы России.	1
51.	Обобщение по теме «Природа России».	1
	Тема 4. Природно-хозяйственные зоны и районы.	14
52.	Северные безлесные зоны.	1
53.	<i>Практическая работа 15 – учимся с «Полярной звездой» - изучаем проблему «Есть ли страны холоднее, чем Россия?».</i>	1
54.	Лесные зоны.	1
55.	Степи и лесостепи.	1
56.	Природные зоны Московской области.	1
57.	Южные безлесные зоны.	1
58.	Субтропики. Высотная поясность в горах.	1
59.	<i>Практическая работа 16 – учимся с «Полярной звездой» - «Природные зоны для жизни и деятельности людей (сравниваем, моделируем, выбираем)».</i>	1
60.	Великие равнины России – Восточно-Европейская и Западно-Сибирская.	1
61.	Горный каркас России – Урал и горы Южной Сибири.	1
62.	Регионы многолетней мерзлоты – Восточная и Северо-Восточная Сибирь.	1
63.	Экзотика России – Северный Кавказ, Крым и Дальний Восток.	1
64.	Особо охраняемые природные территории России.	1
	Тема 4. Родной край	2
65.	<i>Практическая работа 17 – учимся с «Полярной звездой» - изучаем свой край.</i>	1
	Повторение	1
66.	Повторение и обобщение курса.	1